





VI. Anexos

Código	Descripción del Bien	Valor en Libros al 30 de junio de 2019
5811-0002	CALLEJÓN DE LAS CAMPANAS 101,CASA DEL JUBILADO 273.99 M2	2,944,252
5811-0003	ABASTOS LOCALES 7 Y 8, TOMÁS ALBA EDISÓN MUEBLERÍA ABASTOS; 400 M2	1,930,554
5811-0004	ABASTOS LOCALES 4 Y 5,ARCHIVO Y DIGITALIZACIÓN 200 M2	965,277
5811-0005	PLAZA NIÑOS HEROES 240 Y AV RAYON, MANTENIMIENTO Y PROYECTOS 1,604 M2	7,005,685
5811-0006	HOTEL PARAISO CAXCAN,CARRETERA FEDERAL 45 KM 136AL NORTE DE LA POBLACIÓN SAN MIGUEL DE APOZOL; 80,038.19 M2	63,266,667
5811-0007	HOTEL MESON DE JOBITO,JARDÍN JUÁREZ Y JARDINMORELOS Y VISTA A LA AV. JUÁREZ; 3,208.75 M2	28,276,781
5811-0008	HOTEL PARADOR ZACATECAS,LATERAL CALZADA HEROES DECHAPULTEPEC LOMAS DE LA SOLEDAD; 28,941.85 M2	98,394,931
5811-0009	VELATORIO ZACATECAS,PROLONGACIÓN GARCIA SALINASSIERRA DE ÁLICA ZACATECAS; 324.41 M2	1,632,432
5811-0010	BODEGAS MERCADO ABASTOS JALPA,PROLONGACIÓN AV. JUÁREZ;108 M2	212,803
5811-0011	PLAZA ISSSTEZAC 2DA DE GARCÍA SALINAS, CENTRO,ZACATECAS; 4,093.5 M2	28,694,402
5811-0012	PREDIO URBANO RÚSTICO A BORDO DE CARRETERA 54 SUR DECIENEGUILLAS ZAC-MALPASO; 11,476.80 M2	10,115,000
5811-0013	PREDIO SUB-URBANO EN EL PUNTODE MELENDRES DE AGUA ALSURESTE FRAC COLINAS DEL PADRE; 50,238 M2	13,548,774
5811-0014	PREDIO RÚSTICO PARCELA NO. 26 EJIDO AL ORIENTE DE LAPOBLACIÓN DE SANTA MÓNICA 4.43 HAS	7,571,090
5811-0015	AV PEDRO CORONEL, CAÑADA DEL SOL, OFICINA PRESTACIONES SOCIALES; 212.83 M2	930,067
5811-0017	PREDIO LA EXPLANADA AL NORESTE DEL EJIDO VILLA DE GUADALUPE Y SURESTE CARRETERA SAUCEDA DE LA BORDA, ZACATECAS; 8.00 HAS	24,284,232
5811-0018	BOULEVARD GARCIA SALINAS NUM.13 COL. LUIS MOYA, EL CARMEN PLAZA COMUNITARIA, GUADALUPE ZACATECAS; 51.98 M2	493,684
5811-0019	VELATORIO FRESNILLO PROLONGACIÓN ENRIQUE ESTRADA S/NCARRETERA FRESNILLO - VALPARAÍSO; 4,564.88 M2	3,298,587
5811-0020	PREDIO CALZADA HEROES DECHAPULTEPEC S/N LIVERPOOL; 106,977.18 M2	486,632,824
5811-0021	LAS MARGARITAS, SALIDA SUR JEREZ DE GARCÍA SALINAS; 82,270.93 M2	36,964,404
5811-0022	FRACCIONAMIENTO JARDINES DE JEREZ N/A	6,961,546
5811-0023	PREDIO FRACC BARRETEROS, CAMINO AL MEZQUITAL AL ORIENTE DELFRACTO. BALCONES, FRESNILLO; 50,962.37 M2	2,830,052
5811-0024	FRACC VALLE DE CONDE F17VALLE DEL CONDE 66.91 M2	140,150
5811-0026	VELATORIO JEREZ, JARDÍN HIDALGO CALLE DEL RELOJ NUM 19JEREZ ZACATECAS; 851.85 M2	3,340,023
5811-0027	BOLICHE FARMACIA MUEBLERIA FRESNILLO, SECTOR LAGUNILLA SALÓN FRESNILLO, FARMACIA 8 Y CJF, SECTOR LAGUNILLA, 7,227.18 M2	13,514,834
5811-0028	DEPARTAMENTO DE TRANSPORTES CALLE ORTIZ MENA, ESQUINA RAFAEL MORENO VALLE COL DIAZ ORDAZ; 1,056.13 M2	2,613,922
5811-0029	PREDIO 5 HECTAREAS TACOALECHE; 47,232.64 M2	1,650,000
5811-0030	COMPLEJO QUEBRADILLA AV. QUEBRADILLA COL. CAMINERA RECURSOS HUMANOS Y COMERCIALES; 3,119.42 M2	14,119,320
5811-0031	FCO GARCIA SALINAS ISSSTEZAC EX T4; 184.5 M2	221,400
5811-0032	PREDIO AL ORIENTE DEL FRACCIONAMIENTO LOMAS DE SAN FRANCISCO POLIGONO 2; 5,275.68 M2	2,650,000
5811-0033	PREDIO SUB-URBANO UBICADO ALNORESTE DE LA CALZADA SOLIDARIDAD S/N EN EL MUNICIPIO DE GUADALUPE ZACATECAS; 59,200 M2	11,437,000
5811-0035	PREDIO AL NORESTE FRACCIONAMIENTO FRANCISCO DE LOS HERRERA NORTE COLEGIO MARGIL PONIENTE SECUNDARIA TEC MTY SUR PRESA DE INFANTE; 28,44	7,182,890
5811-0036	PREDIO SUB-URBANO UBICADO ALNORESTE DE LA CALZADA SOLIDARIDAD, GUADALUPE ZACATECAS "EL CIGARRERO"; 86,346.40 M2	109,809,075
5811-0037	PREDIO UBICADO EN CALLE VERDOLAGAS Y AV. EL CARMEN, LA EXPLANADA GUADALUPE ZACATECAS; 3,345.72 M2	4,197,652
5811-0038	BOLICHE EL CENTAURO UBICADOEN CALZADA DE LOS DEPORTESCALORIENTE UNIDAD DEPORTIVA BENITO JUAREZ; 13,545.9 M2	33,864,750
5811-0039	CREMATORIO-PIE DE LA MONTAÑANIC CULTURAL (NIC) UBICADO ENCALZADA DE LOS DEPORTES S/N; 6,605.13 M2	32,316,705
5811-0041	PREDIO UBICADO AL SURESTE DEL FRACCIONAMIENTO SAN FRANCISCO DE HERRERA (LOTE 12, 23, 25C, 27C, 28C, 29 Y 30)	1,090,118
5811-0042	PREDIO DE 6 HECTAREAS UBICADO EN LA FRACCIÓN TRES DE ALTOS DE LA PAPA POBLACIÓN MEDIA LUNA APOZOL	2,870,286
5811-0044	BOULEVARD LÓPEZ PORTILLO 238LAS ARBOLEDAS CP. 98608 GUADALUPE, ZACATECAS	6,562,718
5811-0045	LATERAL CALZADA HÉROES DE CHAPULTEPEC Y CALLE CIRCUITO CERRO DEL GATO DE CIUDAD ADMINISTRATIVA, 80,950.549 M2	505,000,000
5831-0002	CALLEJON DE LAS CAMPANAS 101 CASA DEL JUBILADO 533 M2	4,556,125
5831-0003	ABASTOS LOCALES 7 Y 8, TOMÁS ALBA EDISÓN, MUEBLERÍA ABASTOS; 800 M2	1,854,397
5831-0004	ABASTOS LOCALES 4 Y 5, TOMÁS ALBA EDISÓN, ARCHIVO Y DIGITALIZACIÓN; 340 M2	834,646
5831-0005	PLAZA NIÑOS HEROES NUM. 240 Y AV. RAYON; MANTENIMIENTO Y PROYECTOS 1,249.95 M2	680,536
5831-0006	HOTEL PARAISO CAXCAN, CARRETERA FEDERAL 45, KM 136 AL NORTEDE LA POBLACIÓN DE SAN MIGUEL MUNICIPIO DE APOZOL; 18,442 M2	227,983,454
5831-0007	HOTEL MESON DE JOBITO, JARDÍN JUÁREZ Y JARDÍN MORELOS Y VISTA A AV. JUÁREZ; 4,985 M2	47,518,401

Codigo	Descripción del Bien	Valor en Libros al 30 de junio de 2019
5831-0008	HOTEL PARADOR ZACATECAS LATERAL CALZADA HEROES DE CHAPULTEPEC LOMAS DE LAS SOLEDAD; 8,262.55 M2	40,041,312
5831-0009	VELATORIO ZACATECAS PROLONGACIÓN GARCÍA SALINAS, COL. SIERRA DE ÁLICA, CENTRO ZACATECAS; 1,022.92 M2	5,084,427
5831-0010	BODEGAS MERCADO ABASTOS PROLONGACIÓN AV. JUÁREZ, JALPA; 108 M2	323,192
5831-0011	PLAZA ISSSTEZAC 2DA DE GARCÍA SALINAS COL. CENTRO ZACATECAS; 6,075 M2	27,647,509
5831-0012	AV. PEDRO CORONEL CAÑADA DEL SOL, OFICINA PRESTACIONES SOCIALES; 276.97 M2	1,383,662
5831-0014	BOULEVARD GARCÍA SALINAS NUM.13, LUIS MOYA, EL CARMEN PLAZA COMUNITARIA GUADALUPE ZACATECAS; 104.96 M2	399,746
5831-0015	VELATORIO FRESNILLO PROLONGACIÓN ENRIQUE ESTRADA S/N CARRETERA FRESNILLO VALPARAÍSO; 1,393.13 M2 VELATORIO FRESNILLO	6,986,314
5831-0016	LAS MARGARITAS SALIDA SUR JEREZ DE GARCÍA SALINAS; 1,058 M2	12,874,414
5831-0017	FRACC JARDINES DE JEREZ CASAS	1,902,859
5831-0018	FRACC VALLE DE CONDE; 158.03 M2	814,450
5831-0019	VELATORIO JEREZ JARDÍN HIDALGO CALLE DEL RELOJ 19, JEREZ ZACATECAS; 833 M2	4,615,627
5831-0020	BOLICHE FARMACIA MUEBLERIA FRESNILLO, SECTOR LAGUNILLA FRESNILLO ZACATECAS; 2,615 M2	13,841,309
5831-0021	DEPARTAMENTO DE TRASPORTES CALLE ORTIZ MENA ESQUINA RAFAEL MORENO VALLE COL DIAZ ORDAZ; 1,094 M2	2,960,769
5831-0022	COMPLEJO QUEBRADILLA AV. QUEBRADILLA COL. CAMINERA, RECURSOS HUMANOS Y COMERCIALES; 1,580.84 M2	8,118,429
5831-0023	FCO GARCIA SALINAS ISSSTEZAC EX T4; 184.5 M2	443,281
5831-0024	BOLICHE EL CENTAURO UBICADO EN CALZADA DE LOS DEPORTES AL ORIENTE DE LA UNIDA DEPORTIVA BENITO JUÁREZ; 1,400 M2	10,390,897
5831-0025	CREMATARIO-PIE DE LA MONTAÑA-PANTEON-NUCLEO CULTURAL (NIC); 7,757.85 M2	3,306,870
5831-0028	BOULEVARD LÓPEZ PORTILLO 238 LAS ARBOLEDAS CP. 98608 GUADALUPE ZACATECAS	21,982,372
Total		2,026,079,888


 LAE. FRANCISCO JAVIER MARTINEZ MUÑOZ
 DIRECTOR GENERAL DEL ISSSTEZAC


 ING. ALEJANDRO ARGUELLES ARELLANO
 DIRECTOR DE FINANZAS DEL ISSSTEZAC




INSTITUTO DE SEGURIDAD Y SERVICIOS SOCIALES DE LOS TRABAJADORES DEL ESTADO DE ZACATECAS.

Relación de Bienes Muebles que Componen el Patrimonio

Codigo	Descripción del Bien	Valor en Libros al 30 de junio de 2019
<p>DEBIDO AL VOLUMEN DE INFORMACIÓN</p> <p>ESTA SE ENCUENTRA PUBLICADA EN :</p> <p>http://www.issstezac.gob.mx/inicio/index.php/rendicion-de-cuentas</p>		
Total		-


LAE. FRANCISCO JAVIER MARTINEZ MUÑOZ
DIRECTOR GENERAL DEL ISSSTEZAC


ING. ALEJANDRO ARGUELLES ARELLANO
DIRECTOR DE FINANZAS DEL ISSSTEZAC



INSTITUTO DE SEGURIDAD Y SERVICIOS SOCIALES DE LOS TRABAJADORES DEL ESTADO DE ZACATECAS.

Relación de Activos Intangibles que Componen el Patrimonio

(Pesos)

Codigo	Descripción del Bien	Valor en Libros al 30 de junio de 2019
5911-11098	1 SOFTWARE ESPAÑOL	1
5911-11099	1 SOFTWARE SERVIDOR SIN LIMITE DE EMPLEADOS	1
5911-11102	1 SOFTWARE ESPAÑOL	1
5911-11105	1 SOFTWARE ESPAÑOL	1
5911-15004	1 SOFTWARE ID IMAGE SYSTEM (1-4408)	-
5911-15005	1 SOFTWARE ID IMAGE SYSTEM (1-4409)	-
5911-15006	1 SOFTWARE ID IMAGE SYSTEM (1-4410)	-
5981-11097	1 LICENCIA 5 CLIENTES	1
5981-11356	1 LICENCIA MONOSAURIO CONTPAQ25	1
5981-11414	1 LICENCIA CONTPAQ PYME MONOUSUARIO	1
5981-11585	1 LICENCIA CONTPAQ MONOUSUARIO	1
5981-11588	1 LICENCIA CONTPAQ MONOSAURIO	1
5981-12316	1 LICENCIA WINDOWS XP PROFESIONAL	1
5981-12477	1 LICENCIA DE SOFTWARE DE SISTEMA SIABUC	1
5981-12561	1 LICENCIA CLIENTE DOCUWER 5.18	1
Total		12


Francisco Muñoz
LAE. FRANCISCO JAVIER MARTINEZ MUÑOZ
DIRECTOR GENERAL DEL ISSSTEZAC


Alejandro Arguelles Arellano
ING. ALEJANDRO ARGUELLES ARELLANO
DIRECTOR DE FINANZAS DEL ISSSTEZAC



INSTITUTO DE SEGURIDAD Y SERVICIOS SOCIALES DE LOS TRABAJADORES DEL ESTADO DE ZACATECAS.
Relación de Depreciación, Deterioro y Amortización Acumulada de Bienes

Codigo	Descripción del Bien	Valor en Libros al 30 de junio de 2019
<p style="text-align: center;">DEBIDO AL VOLUMEN DE INFORMACIÓN</p> <p style="text-align: center;">ESTA SE ENCUENTRA PUBLICADA EN :</p> <p style="text-align: center;">http://www.issstezac.gob.mx/inicio/index.php/rendicion-de-cuentas</p>		
Total		


LAE. FRANCISCO JAVIER MARTINEZ MUÑOZ
DIRECTOR GENERAL DEL ISSSTEZAC


ING. ALEJANDRO ARGUELLES ARELLANO
DIRECTOR DE FINANZAS DEL ISSSTEZAC

INSTITUTO DE SEGURIDAD Y SERVICIOS SOCIALES DE LOS TRABAJADORES DEL ESTADO DE ZACATECAS



Relación de cuentas bancarias productivas específicas

Del 1 de enero al 30 de junio de 2019

Fondo, Programa o Convenio	Datos de la Cuenta Bancaria	
	Institución Bancaria	Número de Cuenta

NO APLICA

LAE. FRANCISCO JAVIER MARTÍNEZ MUÑOZ
DIRECTOR GENERAL DEL ISSSTEZAC

ING. ALEJANDRO ARGUELLES ARELLANO
DIRECTOR DE FINANZAS DEL ISSSTEZAC



INSTITUTO DE SEGURIDAD Y SERVICIOS SOCIALES DE LOS TRABAJADORES DEL ESTADO DE ZACATECAS

Relación de esquemas bursátiles
Del 1 de enero al 30 de junio de 2019

NO APLICA

LAE. FRANCISCO JAVIER MARTÍNEZ MUÑOZ
DIRECTOR GENERAL DEL ISSSTEZAC

ING. ALEJANDRO ARGÜELLES ARELLANO
DIRECTOR DE FINANZAS DEL ISSSTEZAC