



VI. Anexos



INSTITUTO DE SEGURIDAD Y SERVICIOS SOCIALES DE LOS TRABAJADORES DEL ESTADO DE ZACATECAS.
Relación de Bienes Inmuebles que Componen el Patrimonio

Codigo	Descripción del Bien	Valor en Libros al 31 de diciembre de 2018
5811-0002	CALLEJON DE LAS CAMPANAS NUM. 101 CENTRO ZACATECAS, CASA DEL JUBILADO ZACATECAS 273.99 M2	2,944,252.30
5811-0003	ABASTOS LOCALES 7 Y 8, TOMAS ALBA EDISON, 800 M2 MUEBLERIA ABASTOS 400 M2	1,930,553.66
5811-0004	ABASTOS LOCALES 4 Y 5, TOMAS ALBA EDISON, ARCHIVO Y DIGITALIZACION 200 M2	965,276.83
5811-0005	PLAZA NIÑOS HEROES NUM. 240 Y AV RAYON MANTENIMIENTO Y PROYECTOS 1469.75 M2	7,005,685.34
5811-0006	PARAISO CAXCAN, CARRETERA FEDERAL 45 KM 136 AL NORTE DE LA POBLACION SAN MIGUEL MUNICIPIO DE APOZOL, 80038.19 M2	63,266,667.04
5811-0007	HOTEL MESON DE JOBITO, JARDIN JUAREZ Y JARDIN MORELOS Y VISTA AV. JUAREZ, 3208.75 M2	28,276,781.24
5811-0008	HOTEL PARADOR, LATERAL CALZADA HEROES DE CHAPULTEPEC, LOMAS DE LA SOLEDAD, 28941.85 M2	98,394,930.87
5811-0009	VELATORIO ZACATECAS, PROLONGACION GARCIA SALINAS, SIERRA DE ALICA, ZACATECAS, 324.406 M2	1,632,431.89
5811-0010	BODEGAS MERCADO ABASTOS, PROLONGACION AV. JUAREZ, JALPA 108 M2	212,802.55
5811-0011	PLAZA ISSSTEZAC, 2DA DE GARCIA SALINAS, CENTRO ZACATECAS, 4093.5 M2	28,694,401.95
5811-0012	TERRENO URBANO RÚSTICO A BORDO DE CARRETERA 54 SUR DE CIENEGUILLAS, 11476.18 M2	10,115,000.00
5811-0013	TERRENO SUB-URBANO EN EL PUNTO MELENDREZ DE AGUA AL SURESTE DEL FRACCIONAMIENTO COLINAS DEL PADRE, 50238 M2	13,548,774.48
5811-0014	TERRENO RÚSTICO PARCELA NO. 26 EJIDO AL ORIENTE DE LA POBLACION DE SANTA MONICA 4.43 HAS	7,571,090.00
5811-0015	AV. PEDRO CORONEL, CAÑADA DEL SOL, PRESTACIONES SOCIALES, 212.83 M2	930,067.10
5811-0017	TERRENO LA EXPLANADA AL NORESTE DEL EJIDO VILLA DE GUADALUPE Y SURESTE CARR. SAUCEDA DE LA BORDA, ZACATECAS, 8.00 HAS	24,284,232.00
5811-0018	BOULEVARD GARCIA SALINAS NUM. 13 COL LUIS MOYA, EL CARMEN, PLAZA COMUNITARIA, GUADALUPE ZACATECAS, 51.98 M2	493,684.02
5811-0019	VELATORIO FRESNILLO, PROLONGACION ENRIQUE ESTRADA S/N, CARR. FRESNILLO VALPARAISO, 4564.88 M2	3,298,587.34
5811-0020	CALZADA HEROES DE CHAPULTEPEC LIVERPOOL, 106977.18 M2	393,519,000.00
5811-0021	LAS MARGARITAS, SALIDA SUR JEREZ DE GARCIA SALINAS, 82270.93 M2	36,964,403.51
5811-0022	FRACCIONAMIENTO JARDINES DE JEREZ N/A	6,961,545.66
5811-0023	TERRENO FRACC BARRETEROS, CAMINO AL MEZQUITAL AL ORIENTE FRACTO, BALCONES, FRESNILLO ZACATECAS, 50962.37 M2	2,830,052.00
5811-0024	FRACC VALLE DE CONDE F17 VALLE DEL CONDE 66.91 M2	140,149.92
5811-0026	JARDIN HIDALGO CALLE DEL RELOJ NUM. 19 VELATORIO JEREZ ZACATECAS, 851.85 M2	3,340,022.59
5811-0027	BOLICHE FARMACIA MUEBLERIA FRESNILLO, SECTOR LAGUNILLA FRESNILLO ZACATECAS, 7227.18 M2	13,514,834.08
5811-0028	DEPARTAMENTO DE TRANSPORTES CALLE ORTIZ MENA ESQUINA RAFAEL MORENO VALLE, COL. DIAZ ORDAZ, 1056.13 M22	2,613,921.75
5811-0029	TERRENO 5 HECTAREAS EN TACOALECHE 47232.64 M2	1,650,000.00
5811-0030	COMPLEJO QUEBRADILLA AV. QUEBRADILLA, COL. CAMINERA, RECURSOS HUMANOS Y COMERCIALES, 3119.42 M2	14,119,320.21
5811-0031	FCO GARCIA SALINAS ISSSTEZAC 184.5 M2	221,400.00
5811-0032	TERRENO URBANO AL ORIENTE DEL FRACCIONAMIENTO LOMAS DE SAN FRANCISCO POLIGONO 2, 5275.68 M2	2,650,000.00
5811-0033	TERRENO SUB-URBANO UBICADO AL NORESTE DE LA CALZADA SOLIDARIDAD S/N EN EL MUNICIPIO DE GUADALUPE ZACATECAS, 67931.3 M2	11,437,000.00
5811-0035	NORESTE FRACC SAN FCO DE HERRERA 28446.62 M2	7,182,890.00
5811-0036	TERRENO SUB-URBANO UBICADO AL NORTE DE LA CALZADA SOLIDARIDAD, GUADALUPE ZACATECAS "EL CIGARRERO", 86346.40 M2	109,809,074.86
5811-0037	TERRENO UBICADO CALLE VERDOLAGAS Y AV. EL CARMEN, LA EXPLANADA GUADALUPE ZACATECAS S/3345.72 M2	4,197,652.45
5811-0038	BOLICHE "EL CENTAURO", UBICADO EN CALZADA DE LOS DEPORTES AL ORIENTE UNIDAD DEPORTIVA BENITO JUAREZ, 13545.9 M2	33,864,750.00
5811-0039	CREMATORIO-PIE DE LA MONTAÑA-NIC CULTURAL (NIC) 6605.13 M2	32,316,705.00
5811-0041	TERRENO UBICADO AL SURESTE DE FRACC SAN FCO DE HERRERA (LOTE 12,23,25C,27C,28C,29,30)	1,090,117.78
5811-0042	TERRENO DE 6 HECTAREAS UBICADAS EN LA FRACCION TRES DEL PREDIO ALTOS DE LA PAPA, POBLACION MEDIA LUNA, APOZOL	2,870,286.12
5811-0044	BOULEVARD LÓPEZ PORTILLO 238 LAS ARBOLEDAS CP. 98608 GUADALUPE, ZACATECAS	6,562,718.18
5831-0002	CALLEJON DE LAS CAMPANAS NUM. 101 CENTRO ZACATECAS, CASA DEL JUBILADO ZACATECAS 533 M2	4,705,526.58
5831-0003	ABASTOS LOCALES 7 Y 8, TOMAS ALBA EDISON, 800 M2 MUEBLERIA ABASTOS	1,923,008.04
5831-0004	ABASTOS LOCALES 4 Y 5, TOMAS ALBA EDISON, ARCHIVO Y DIGITALIZACIÓN, 340 M2	859,870.28
5831-0005	PLAZA NIÑOS HEROES NUM 240 Y AV RAYON, MANTENIMIENTO Y PROYECTOS, 1249.95M2	708,226.69
5831-0006	PARAISO CAXCAN CARRETERA FEDERAL 45 KM 136 AL NORTE DE LA POBLACION SAN MIGUEL MUNICIPIO DE APOZOL, 18442.00 M2	234,948,770.94
5831-0007	HOTEL MESON DE JOBITO, JARDIN JUAREZ Y JARDIN MORELOS Y VISTA AV. JUAREZ, 4985 M2	49,003,446.65
5831-0008	HOTEL PARADOR, LATERAL CALZADA HEROES DE CHAPULTEPEC, LOMAS DE LA SOLEDAD, 8262.55 M2	41,360,171.63

5831-0009	VELATORIO ZACATECAS, PROLONGACION GARCIA SALINAS, SIERRA DE ALICA, ZACATECAS, 1022.92 M2	5,230,861.50
5831-0010	BODEGAS MERCADO ABASTOS, PROLONGACION AV. JUAREZ, JALPA 108 M2	344,034.59
5831-0011	PLAZA ISSSTEZAC, 2DA DE GARCIA SALINAS, CENTRO ZACATECAS, 6075 M2	28,791,664.41
5831-0012	AV. PEDRO CORONEL, CAÑADA DEL SOL, PRESTACIONES SOCIALES, 276.97 M2	1,456,001.04
5831-0014	BOULEVARD GARCIA SALINAS NUM. 13 COL LUIS MOYA, EL CARMEN, PLAZA COMUNITARIA, GUADALUPE ZACATECAS, 104.96 M2	408,684.97
5831-0015	VELATORIO FRESNILLO, PROLONGACION ENRIQUE ESTRADA S/N, CARR. FRESNILLO VALPARAISO, 1572.37 M2	7,489,213.98
5831-0016	LAS MARGARITAS, SALIDA SUR JEREZ DE GARCIA SALINAS, 904.90M2	13,365,725.66
5831-0017	FRACCIONAMIENTO JARDINES DE JEREZ N/A	1,976,242.90
5831-0018	FRACC VALLE DE CONDE 158.03 M2	840,591.93
5831-0019	JARDIN HIDALGO CALLE DEL RELOJ 19 VELATORIO JEREZ ZACATECAS, 833 M2	4,776,915.90
5831-0020	BOLICHE FARMACIA MUEBLERIA FRESNILLO, SECTOR LAGUNILA FRESNILLO ZACATECAS, 2615 M2	14,266,384.26
5831-0021	DEPARTAMENTO DE TRANSPORTES, CALLE ORTIZ MENA ESQUINA RAFAEL MORENO VALLE, COL. DIAZ ORDAZ, ZACATECAS, 1094 M2	3,053,245.02
5831-0022	COMPLEJO QUEBRADILLA AV. QUEBRADILLA, COL. CAMINERA, RECURSOS HUMANOS Y COMERCIALES, 1580.84M2	8,479,426.64
5831-0023	FCO GARCIA SALINAS ISSSTEZAC 184.5 M2	455,617.23
5831-0024	BOLICHE "EL CENTAURO", UBICADO EN CALZADA DE LOS DEPORTES AL ORIENTE UNIDAD DEPORTIVA BENITO JUAREZ, 1400 M2	10,788,732.51
5831-0025	CREMATORIO-PIE DE LA MONTAÑA-PANTEON-NUCLEO CULTURAL (NIC) 7757.85 M2	3,545,397.10
5831-0027	FARMACIA MOVIL HOSPITAL GENERAL	88,080.73
5831-0028	BOULEVARD LÓPEZ PORTILLO 238 LAS ARBOLEDAS CP. 98608 GUADALUPE ZACATECAS	22,388,655.43
Total		1,442,675,559.33



 LAE. FRANCISCO JAVIER MARTÍNEZ MUÑOZ
 DIRECTOR GENERAL DEL ISSSTEZAC

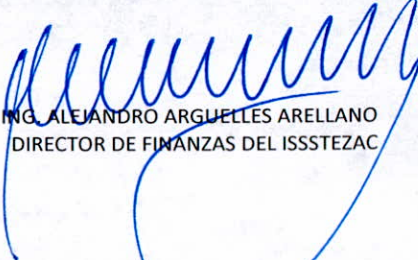

 ING. ALEJANDRO ARGÜELLES ARELLANO
 DIRECTOR DE FINANZAS DEL ISSSTEZAC



INSTITUTO DE SEGURIDAD Y SERVICIOS SOCIALES DE LOS TRABAJADORES DEL ESTADO DE ZACATECAS.
Relación de Bienes Muebles que Componen el Patrimonio

Codigo	Descripción del Bien	Valor en Libros al 31 de diciembre de 2018
<p>DEBIDO AL VOLUMEN DE INFORMACIÓN</p> <p>ESTA SE ENCUENTRA PUBLICADA EN :</p> <p>http://www.issstezac.gob.mx/inicio/index.php/rendicion-de-cuentas</p>		
Total		-



LAE. FRANCISCO JAVIER MARTINEZ MUÑOZ
DIRECTOR GENERAL DEL ISSSTEZAC


ING. ALEJANDRO ARGUELLES ARELLANO
DIRECTOR DE FINANZAS DEL ISSSTEZAC



INSTITUTO DE SEGURIDAD Y SERVICIOS SOCIALES DE LOS TRABAJADORES DEL ESTADO DE ZACATECAS.
Relación de Activos Intangibles que Componen el Patrimonio

Codigo	Descripción del Bien	Valor en Libros al 31 de diciembre de 2018
5911-11098	1 SOFTWARE ESPAÑOL	1.00
5911-11099	1 SOFTWARE SERVIDOR SIN LIMITE DE EMPLEADOS	1.00
5911-11102	1 SOFTWARE ESPAÑOL	1.00
5911-11105	1 SOFTWARE ESPAÑOL	1.00
5911-15004	1 SOFTWARE ID IMAGE SYSTEM (1-4408)	-
5911-15005	1 SOFTWARE ID IMAGE SYSTEM (1-4409)	-
5911-15006	1 SOFTWARE ID IMAGE SYSTEM (1-4410)	-
5981-11097	1 LICENCIA 5 CLIENTES	1.00
5981-11356	1 LICENCIA MONOSAURIO CONTPAQ25	1.00
5981-11414	1 LICENCIA CONTPAQ PYME MONOUSUARIO	1.00
5981-11585	1 LICENCIA CONTPAQ MONOUSUARIO	1.00
5981-11588	1 LICENCIA CONTPAQ MONOSAURIO	1.00
5981-12316	1 LICENCIA WINDOWS XP PROFESIONAL	1.00
5981-12477	1 LICENCIA DE SOFTWARE DE SISTEMA SIABUC	1.00
5981-12561	1 LICENCIA CLIENTE DOCUWER 5.18	1.00
Total		12.00


LAE. FRANCISCO JAVIER MARTINEZ MUÑOZ
DIRECTOR GENERAL DEL ISSSTEZAC


ING. ALEJANDRO ARGUELLES ARELLANO
DIRECTOR DE FINANZAS DEL ISSSTEZAC



INSTITUTO DE SEGURIDAD Y SERVICIOS SOCIALES DE LOS TRABAJADORES DEL ESTADO DE ZACATECAS.
Relación de Depreciación, Deterioro y Amortización Acumulada de Bienes

Codigo	Descripción del Bien	Valor en Libros al 31 de diciembre de 2018
<p style="text-align: center;">DEBIDO AL VOLUMEN DE INFORMACIÓN</p> <p style="text-align: center;">ESTA SE ENCUENTRA PUBLICADA EN :</p> <p style="text-align: center;">http://www.issstezac.gob.mx/inicio/index.php/rendicion-de-cuentas</p>		
Total		-

Francisco Martínez Muñoz
LAE. FRANCISCO JAVIER MARTINEZ MUÑOZ
DIRECTOR GENERAL DEL ISSSTEZAC

Alejandro Arguelles Arellano
ING. ALEJANDRO ARGUELLES ARELLANO
DIRECTOR DE FINANZAS DEL ISSSTEZAC



Relación de cuentas bancarias productivas específicas

Del 1 de enero al 31 de diciembre de 2018

Fondo, Programa o Convenio	Datos de la Cuenta Bancaria	
	Institución Bancaria	Número de Cuenta

NO APLICA

LAE. FRANCISCO JAVIER MARTÍNEZ MUÑOZ
DIRECTOR GENERAL DEL ISSSTEZAC

ING. ALEJANDRO ARGUELLES ARELLANO
DIRECTOR DE FINANZAS DEL ISSSTEZAC



NO APLICA

LAE. FRANCISCO JAVIER MARTINEZ MUÑOZ
DIRECTOR GENERAL DEL ISSSTEZAC

ING. ALEJANDRO ARGUELLES ARELLANO
DIRECTOR DE FINANZAS DEL ISSSTEZAC